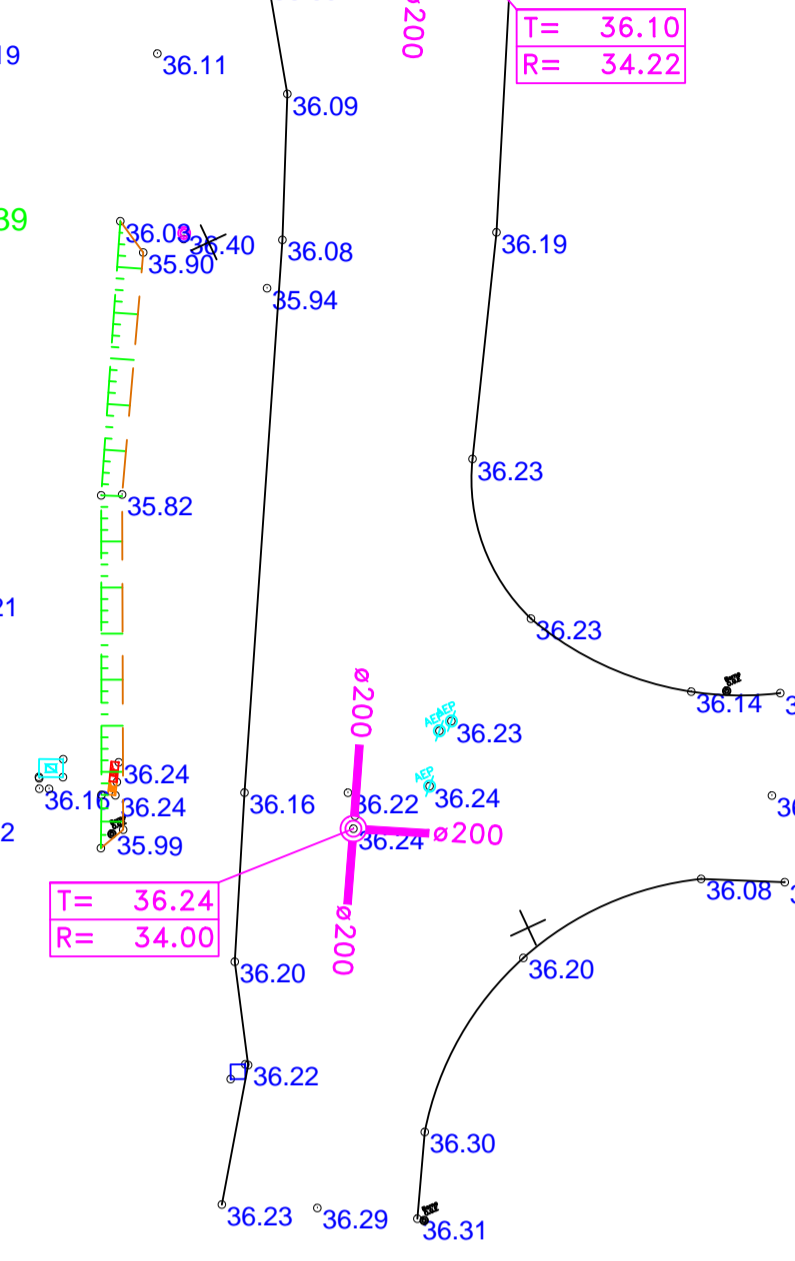
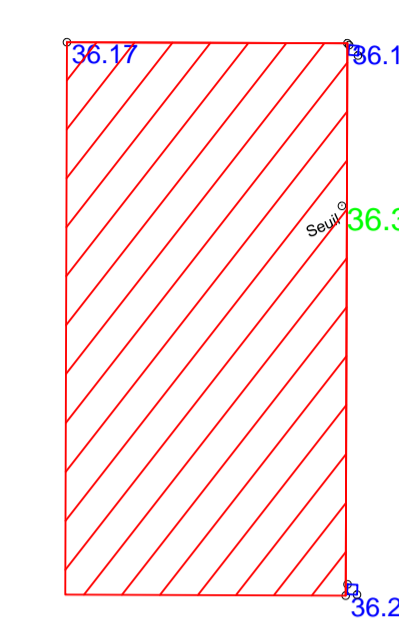


Chemin Rural dit Chemin d'Exploitation

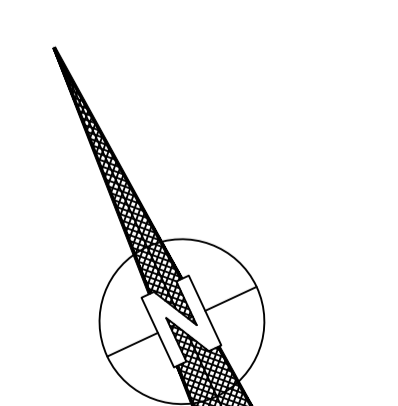
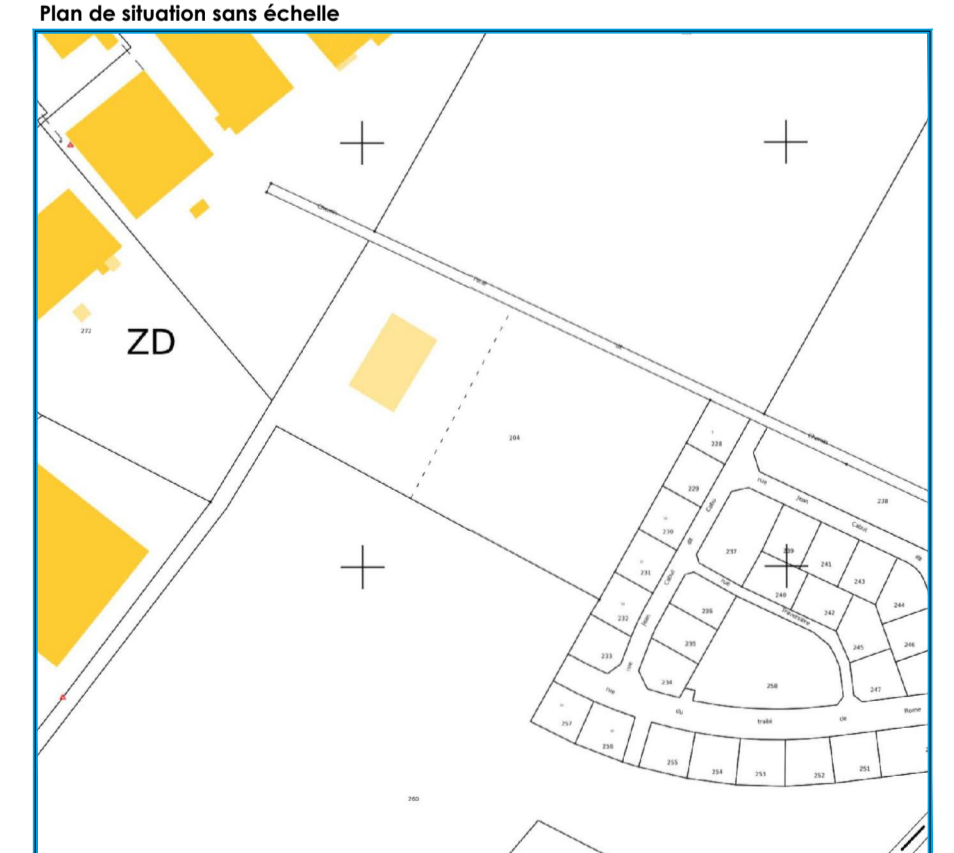


DEPARTEMENT DU CALVADOS
COMMUNE DE MOULT-CHICHEBOVILLE



Géomètres Experts
Denis ATTENCIA
Jocelyne FARDIN
Arnaud FUTEUL
Raphaël ROUVIERE
Guillaume SAGNE
Jean de SALABERRY
Samuel TRAVES
Raphaël BERTOT
Thomas CHERRIER

Bureau secondaire
de Caen
37, rue des Compagnons
14000 Caen
Téléphone : 02 31 53 39 00
Télécopie : 02 31 53 39 01
E-mail :
agence.caen@geomat.fr



Echelle métrique
0 2m 4m 6m 8m 10m

Plan topographique
Références cadastrales :
Section ZD n°204

GEOMAT
Experts

S.L.A.S. de Géomètres Experts

Planimétrie: système RGF93
projection: CC49
Altimétrie: système N.G.F.I.G.N 69

Réf. dossier : 2216064
Réf. du fichier : 2216064.dwg

Dressé le : 21/06/2021 par
S.L./S.D.

ECHELLE : 1/200